

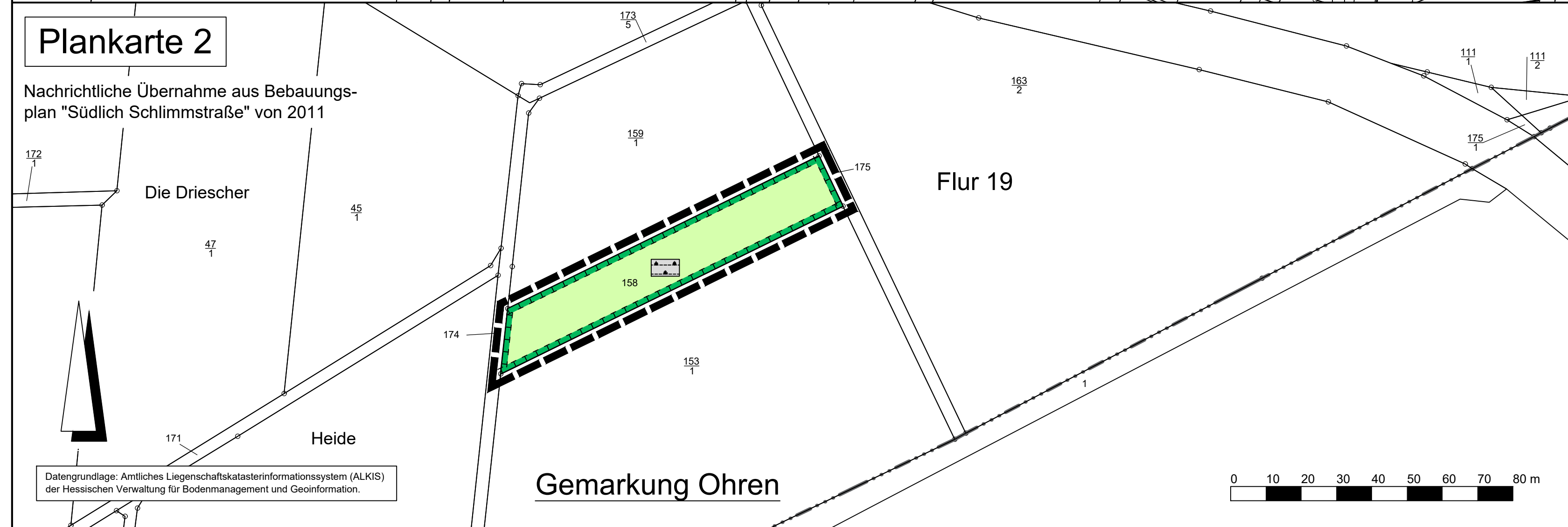
# Gemeinde Hünfelden, Ortsteil Mensfelden

## Bebauungsplan "Südlich Schlimmstraße" - 1. Änderung und Erweiterung

Plankarte 1



Plankarte 2



### Rechtsgrundlagen

Baugesetzbuch (BauGB) i.d.F. der Bekanntmachung vom 03.11.2017 (BGBl. I S. 3634), Baunutzungsverordnung (BauNVO) i.d.F. der Bekanntmachung vom 21.11.2017 (BGBl. I S. 3786), Planzeichenverordnung 1990 (PlanZV 90) i.d.F. der Bekanntmachung vom 18.12.1990 (BGBl. I 1991 S. 58), zuletzt geändert durch Artikel 3 des Gesetzes vom 04.05.2017 (BGBl. I S. 1057), Hessische Bauordnung (HBO) vom 28.05.2018 (GVBl. S. 198), i.d.F. der Bekanntmachung vom 06.06.2018 (GVBl. 2018 S. 198).

### Zeichenerklärung

#### Katasteramtliche Darstellung

- Flurgrenze
- Flur 57 Flurnummer
- 32 Flurstücksnummer
- vorhandene Grundstücks- und Wegeparzellen mit Grenzsteinen

### Planzeichen

#### Art der baulichen Nutzung

- WA Allgemeines Wohngebiet

#### Maß der baulichen Nutzung

- GRZ Grundflächenzahl
- GFZ Geschossflächenzahl
- Z Zahl der Vollgeschosse als Höchstmaß
- Höhe baulicher Anlagen als Höchstmaß in m über Bezugspunkt, hier:
- FH Firsthöhe

#### Bauweise, Baulinien, Baugrenzen

- o offene Bauweise
- Baugrenze
- überbaubare Grundstücksfläche
- nicht überbaubare Grundstücksfläche

#### Flächen für Versorgungsanlagen, für die Abfallentsorgung und Abwasserbeseitigung sowie für Ablagerungen; Anlagen, Einrichtungen und sonstige Maßnahmen, die dem Klimawandel entgegenwirken

- Flächen für Versorgungsanlagen, für die Abfallentsorgung und Abwasserbeseitigung sowie für Ablagerungen; Zweckbestimmung:
- Wasser (Pumpstation)

#### Planungen, Nutzungsregelungen, Maßnahmen und Flächen für Maßnahmen zum Schutz, zur Pflege und zur Entwicklung von Boden, Natur und Landschaft

- Umgrenzung von Flächen für Maßnahmen zum Schutz, zur Pflege und Entwicklung von Boden, Natur und Landschaft
- Entwicklungsziel: Streuobstwiese
- Entwicklungsziel: Grünland
- Entwicklungsziel: Extensivgrünland
- Umgrenzung von Flächen zum Anpflanzen von Bäumen, Sträuchern und sonstigen Bepflanzungen
- Umgrenzung von Flächen mit Bindungen für Bepflanzungen und für die Erhaltung von Bäumen, Sträuchern und sonstigen Bepflanzungen

#### Sonstige Planzeichen

- Grenze des räumlichen Geltungsbereiches des Bebauungsplanes
- Abgrenzung unterschiedlicher Art und unterschiedlichen Maßes der baulichen Nutzung

#### Sonstige Darstellungen

- Bemaßung (verbindlich)

#### Nutzungsschablone

| Nr. | Baugebiet | GRZ | GFZ | Z  | Bauweise | FH max. |
|-----|-----------|-----|-----|----|----------|---------|
| 1   | WA        | 0,4 | 0,8 | II | o        | 10,5 m  |

Bei Konkurrenz von GRZ und überbaubarer Grundstücksfläche gilt die engere Festsetzung.

### Verfahrensvermerke:

Der Aufstellungsbeschluss gem. § 2 Abs. 1 BauGB wurde durch die Gemeindevertretung gefasst am \_\_\_\_\_

Der Aufstellungsbeschluss gem. § 2 Abs. 1 Satz 2 BauGB wurde ortsüblich bekanntgemacht am \_\_\_\_\_

Die Öffentlichkeitsbeteiligung gem. § 3 Abs. 1 BauGB wurde ortsüblich bekanntgemacht am \_\_\_\_\_

Die Öffentlichkeitsbeteiligung gem. § 3 Abs. 1 BauGB erfolgte in der Zeit vom \_\_\_\_\_ bis einschließlich \_\_\_\_\_

Die Öffentlichkeitsbeteiligung gem. § 3 Abs. 2 BauGB wurde ortsüblich bekanntgemacht am \_\_\_\_\_

Die Öffentlichkeitsbeteiligung gem. § 3 Abs. 2 BauGB erfolgte in der Zeit vom \_\_\_\_\_ bis einschließlich \_\_\_\_\_

Der Satzungsbeschluss gem. § 10 Abs. 1 BauGB sowie § 5 HGO i.V.m. § 9 Abs. 4 BauGB und § 91 HBO erfolgte durch die Gemeindevertretung am \_\_\_\_\_

Die Bekanntmachungen erfolgten im \_\_\_\_\_

#### Ausfertigungsvermerk:

Es wird bestätigt, dass der Inhalt dieses Bebauungsplanes mit den hierzu ergangenen Beschlüssen der Gemeindevertretung übereinstimmt und dass die für die Rechtswirksamkeit maßgebenden Verfahrensvorschriften eingehalten worden sind.

Hünfelden, den \_\_\_\_\_

Bürgermeister \_\_\_\_\_

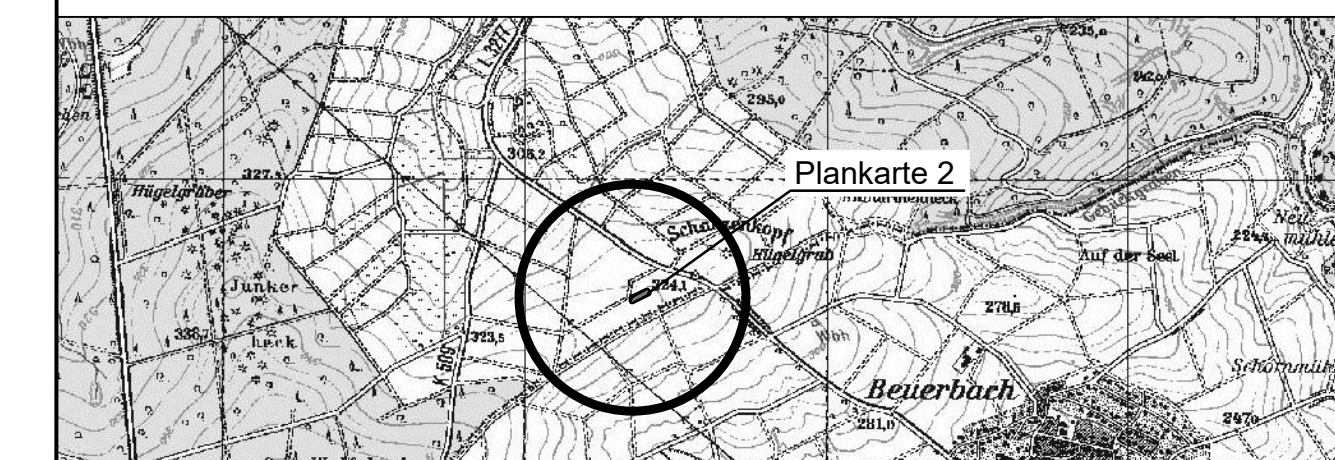
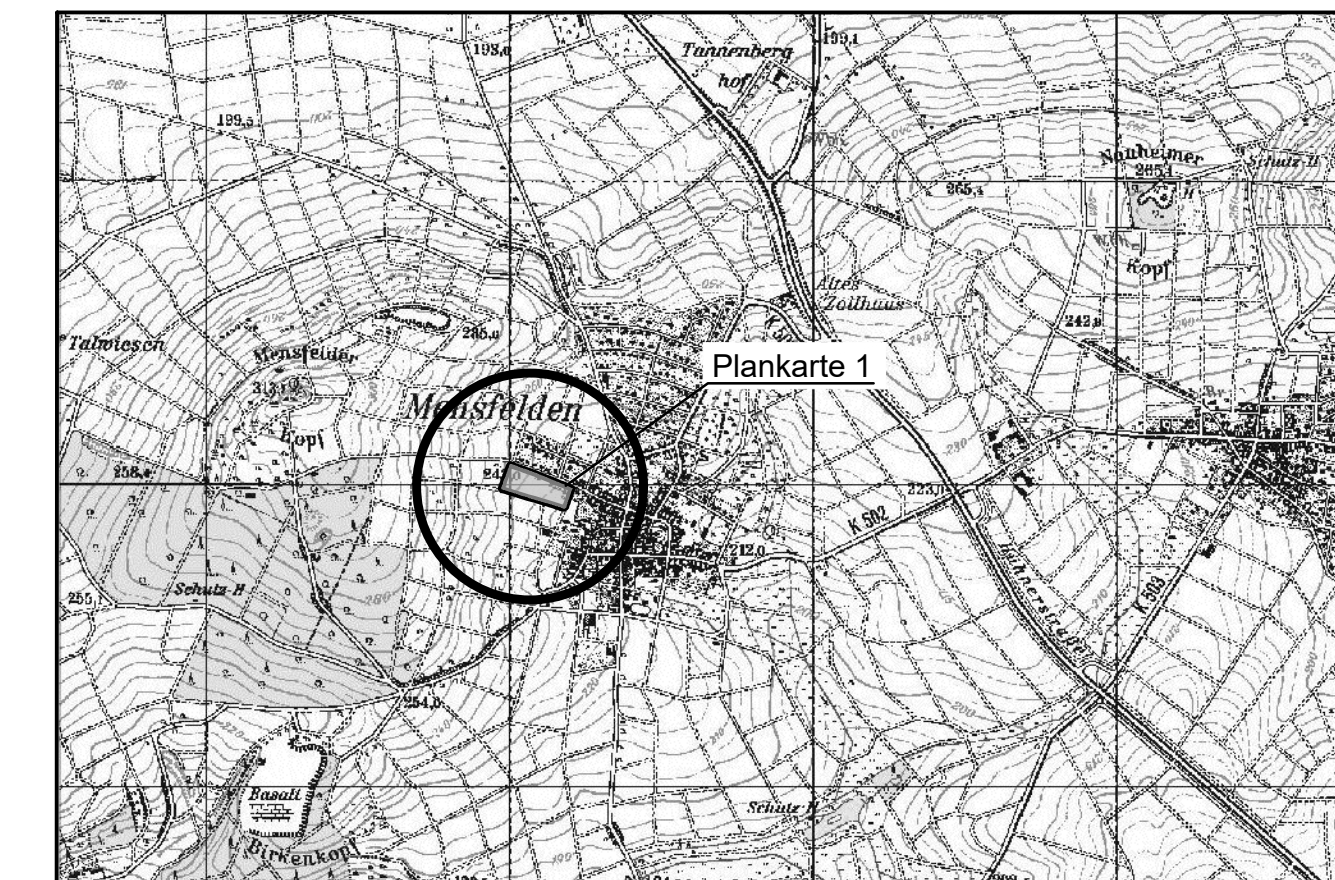
#### Rechtskraftvermerk:

Der Bebauungsplan ist durch ortsübliche Bekanntmachung gem. § 10 Abs. 3 BauGB in Kraft getreten am: \_\_\_\_\_

Hünfelden, den \_\_\_\_\_

Bürgermeister \_\_\_\_\_

Übersichtskarte (Maßstab 1 : 25.000)



Planungsbüro Holger Fischer, Konrad-Adenauer-Str. 16, 35440 Linden, Tel. 06403/9537-0 Fax. 06403/9537-30

Gemeinde Hünfelden, Ortsteil Mensfelden  
Bebauungsplan "Südlich Schlimmstraße" - 1. Änderung  
und Erweiterung  
Entwurf

Stand: 12.01.2018  
30.07.2018  
08.11.2018  
21.01.2019  
02.12.2019

Bearbeiter: Wolf, Röttger  
Wellstein, Beil

Maßstab: 1 : 1.000